

Switzerland


Regional Geocaching Policies Wiki

An evolving, community-created wiki on where you can and can't hide geocaches.

Geocaching Corona Status: Switzerland & Liechtenstein

Land	Caches	Events in Innenräumen	Events im Freien
Schweiz	werden aktuell publiziert	werden aktuell nicht publiziert	werden aktuell publiziert
Liechtenstein	werden aktuell publiziert	werden aktuell publiziert	werden aktuell publiziert

Corona & Events: Update vom 28. May 2021

 Liebe Cacherinnen und Cacher

Per 26. Juni 2021 hat der Bundesrat weitere [Lockerungsschritte](#) bekannt gegeben. Diese betreffen unter anderem öffentliche Veranstaltungen sowie private Treffen. Geocaching Events sind eindeutig keine öffentlichen Veranstaltungen (das sind z.B. Theater, Konzerte, Kino etc. die mit Plakaten und/oder in den Medien beworben werden). Für private Treffen liegt die Personenlimite in Innenräumen bei 30 und im Freien bei 50 Personen.

Daten aus dem Jahr 2019 zeigen, dass die meisten Events mehr als 30 Teilnehmende haben, wir haben uns deshalb entschieden nach wie vor keine Events in Innenräumen zuzulassen. Hingegen haben wir uns entschieden Events im Freien wieder zu publizieren, da viele Events unter der Teilnehmerzahl von 50 Personen lagen, auch wenn es doch einige hatte, welche diese Zahl überschritten. Allerdings gilt es dafür einiges zu beachten:

- Die [Guidelines](#) stellen klar, dass die Owner verantwortlich dafür sind, dass die lokalen Beschränkungen für Versammlungen eingehalten werden. Die Reviewer können die Verantwortung für die Einhaltung der geltenden Regeln **nicht** übernehmen, **diese Verantwortung liegt allein bei Dir als Owner**. Du musst sicherstellen, dass die aktuell geltenden Auflagen (Abstände, Teilnehmerobergrenze, etc) eingehalten werden und falls dies nicht möglich ist, das Event absagen und archivieren.
- Du musst von sämtlichen Teilnehmenden die vollständigen Namen und Adressen sowie Telefonnummern erfassen, damit Du diese den Behörden für die Verfolgung einer allfälligen Infektionskette zur Verfügung stellen kannst. Du musst diese Daten 14 Tage aufbewahren und danach vernichten. Du darfst diese Daten für nichts anderes verwenden. Eine Liste von Will Attends **ist nicht ausreichend**. Du musst auf das Sammeln dieser Informationen im Listing hinweisen.
- Es ist nicht zulässig die Teilnahme auf geimpfte/genesene /getestete Personen oder solche mit Corona-Zertifikat einzuschränken. Es ist ebenfalls nicht zulässig die Anzahl der Teilnehmenden zu begrenzen. Es liegt an Dir Dein Event so zu gestalten, dass die Obergrenze von 50 Personen nicht überschritten wird.
- Ein Schutzkonzept ist für private Treffen nicht notwendig.

Wir haben lange diskutiert, ob wir auch mit der Publikation von Outdoor-Events noch weiter warten wollen. Aufgrund der Rückmeldungen aus der Community und nach reiflicher Überlegung haben wir uns aber entschieden, dass dies - solange die Owner dafür sorgen, dass die Events unterhalb von 50 Personen bleiben - ein vertretbarer Öffnungsschritt ist. Ihr als Event Owner habt die Erfahrung, wie gross Eure Events in der Vergangenheit waren und wir bitten Euch dies bei der Planung von Events zu berücksichtigen und diese so zu gestalten, dass die Obergrenze eingehalten werden kann.

Sollten wir Outdoor-Events wieder einschränken müssen oder sollten auch Indoor-Events wieder möglich sein, werden wir wie immer im [Schweizer Länder-Wiki](#) sowie in den sozialen Medien und im [Schweizer Geocaching Forum](#) orientieren.

Weitere Informationen des BAG: [Lockerungen der Massnahmen](#)



Dear Cachers

As of 26 June 2021 the federal council communicated new [easements on the covid restrictions](#). Among others, there are new rules for public events and private gatherings. Geocaching events are clearly not public events (such events are concerts, plays, cinema, etc that are advertised on billboards and/or in the media). The limit of participants for private gatherings has been set to 30 people indoors and 50 people outdoors.

Data from 2019 shows that most events have more than 30 participants. We have therefore decided to not yet start publishing indoor events. On the other hand, we decided to again start publishing outdoor events, as many events stay below 50 participants, even if there are some that were far beyond that number. However, there are a few things to consider:

- The [guidelines](#) clearly state that event owners are responsible to ensure that local restrictions are abided by. The reviewers **cannot** be responsible for the conformance with the currently valid restrictions. **This responsibility lies fully with you as the event owner.** It is your responsibility to make sure that official restrictions (such as distances, maximum number of participants, etc) are met and if this is no longer possible to cancel and archive the event.
- you need to register the full names, addresses and phone numbers of all participants, in order to support the authorities, should an infection chain need to be identified. You need to keep this information for 14 days, after this time you need to destroy this list. You must not use this information for any other purpose. A list of Will Attends **is not sufficient**. You need to mention the gathering of this information in your event listing.
- it is not allowed to restrict the participation of an event to vaccinated/recovered/tested people or those with a covid-certificate. It is also not allowed to limit the number of participants. It is your job to create the event in a way to ensure that it stays below the number of 50 people.
- a protection concept is no longer required for private gatherings.

We have discussed this for a long time, debating whether we should still wait publishing outdoor-events. Based on feedback from the community and after long deliberation we decided to go ahead as we feel that this is a reasonable step towards normality - provided the owners ensure that events stay below 50 people. You as owners have the experience to know how many participants usually showed up for your events and we ask you to take this into consideration when planning your events to make sure the limit is observed.

Should it be necessary to restrict the publication of outdoor events again or should indoor events become possible, we will inform you on the [Regional Wiki for Switzerland](#) and on social media as well as the [Swiss Geocaching Forum](#).

Further details from the FOPH/OFSP/UFSP/BAG: [Easing of measures](#)





Current Reviewers for Switzerland and Liechtenstein

[Greenfix](#), [sGulaSens](#), [Mr. and Mrs. loslachen](#), [hoepsillenum](#), [sreb eelis](#)



Switzerland & Liechtenstein

 [Liechtenstein](#) wird von den Reviewern gemeinsam mit der Schweiz bearbeitet, entsprechend gelten für beide Länder die gleichen Regeln.

 [Liechtenstein](#) is being reviewed together with Switzerland, accordingly the same rules apply for both countries.

About This Guide

The local laws and guidelines for geocaching placement vary from place to place. As community reviewers learn geocache placement policies for a certain location, they can add it here. This site may not be a complete or accurate list of land policies. These policies are made by the land owner or manager, they are neither the reviewer's nor Geocaching HQ's. This guide is just for reference, if no policies for the area you're looking for are listed, that doesn't mean no policies exist. You must still obtain permission to place your geocache from the landowner or land manager, comply with all applicable laws, and follow the [Geocaching Listing Requirements](#).

If you have an update, email the community reviewer(s) listed.


Inhaltsverzeichnis / Table of contents / Table des matières /

Sommario

- [SPRACHE / LANGUAGES / LANGUES / LINGUE](#)
- [Bewilligungen / Permissions / Autorisations / Permessi](#)
- [Naturschutzgebiet / Réserve naturelle / Riserva naturale / Nature Reserve](#)
 - [Bewilligende Stellen / Authorities](#)
- [Bahngebiet / SBB CFF FFS / Railway System](#)
- [Lost Places / Structure abandonnée / Struttura abbandonata](#)
- [Hydranten / Bouches d'incendie / Idranti / Fire Hydrants](#)
- [Events](#)
- [GPS Gebrauch / GPS Usage](#)

SPRACHE / LANGUAGES / LANGUES / LINGUE

Wir kommunizieren entweder auf Deutsch oder Englisch. Falls eine dieser Sprachen gut für Dich ist, schreib doch Deine Reviewer Notes gleich in dieser Sprache, dann antworten wir Dir in der gleichen Sprache. Solltest du mit keiner der beiden Sprachen zurecht kommen, kannst du deine Reviewer Notes auch auf Französisch oder Italienisch schreiben, antworten werden wir nach wie vor in Deutsch oder Englisch. Mit Google Translate wirst Du unser Antwort sicher verstehen. Du kannst uns auch mitteilen, in welcher der beiden Sprachen Du unsere Reviewer Notes lieber erhalten möchtest.


 We communicate either in German or English. If one of those languages is ok for you, write your Reviewer Notes in the preferred language, we'll respond in the same language. If you feel unable to write in one of the two languages, feel free to write your notes in French or Italian. We'll still respond in German or English. We are sure that you will understand our answers using Google Translate. You can let us know which of the two languages you prefer to receive your reviewer notes in.

En principe notre communication se déroule en allemand et en anglais. Si tu préfères l'une de ces deux langues, il sera favorable d'écrire tes notes pour reviewer dans cette langue et nous te répondrons dans la même langue. Si tu n'arrives pas à écrire dans l'une des deux langues, tu peux toujours écrire tes notes pour reviewer en français ou en italien. Nous te répondrons quand-même en allemand ou en anglais en supposant que tu peux comprendre le sens de notre réponse à l'aide de google translate. Tu peux nous indiquer en quelle des deux langues tu préfères recevoir nos réponses en reviewernotes.

Noi reviewer comunichiamo principalmente in tedesco e in inglese. Se preferisci una di queste lingue, poi scrivere le note reviewer in una di queste e la nostra risposta sarà nella stessa lingua. Se non ti vanno le nostre due lingue, puoi anche scriverci in italiano o in francese. La nostra risposta la riceverai in tedesco o inglese e potrai sicuramente capirla con l'aiuto di Google Translate. Tu poi anche dirci, in quale delle due lingue preferiresti ricevere le nostre risposte nelle reviewernotes.

Bewilligungen / Permissions / Autorisations / Permessi


Grundsätzlich bestätigt jeder Owner beim Einreichen des Listings, dass die nötigen Bewilligungen zur Platzierung des Caches vorhanden sind. Im Allgemeinen gehen wir davon aus, dass dies stimmt. Bei Projekten, bei denen damit zu rechnen ist, dass suchende Cacher darauf angesprochen werden, was sie hier tun, oder bei denen mit erhöhtem Einfluss auf die Umgebung gerechnet werden muss, behalten wir uns vor, uns diese Bewilligung explizit vorlegen zu lassen. Die Bewilligung zum Platzieren eines Caches benötigst Du nicht nur, wenn der Cache auf Privatgrund liegt, auch öffentlicher Grund hat einen Besitzer, typischerweise die jeweilige Gemeinde oder allenfalls der Kanton oder Bund.

 When submitting the listing for publication every cache owner confirms that he or she has the required permissions to place the cache. Generally we assume that this is true. With projects where searching Geocachers run the risk of being asked what they are doing or where an increased impact on the environment is to be expected, we reserve the right to have the permission presented to us explicitly. You not only need the permission when placing a cache on private property, public property also has an owner, typically the community, canton or even the confederation.

Naturschutzgebiet / Réserve naturelle / Riserva naturale / Nature Reserve

Wie bei allen Caches gilt auch bei Caches in Natur- & Wildschutzgebieten, dass Du eine Bewilligung des Grundeigentümers brauchst, zusätzlich aber auch die Bewilligung der zuständigen Behörde (siehe unten). Ausserdem dürfen in Naturschutzgebieten die Wege nicht verlassen werden. Deshalb werden Caches in Naturschutzgebieten nur freigeschaltet, wenn sich im Listing ein zusätzlicher und deutlicher Hinweis befindet, dass 'der Weg zum Suchen und Loggen keinen Schritt verlassen werden muss'. Bitte bewerte die Schutzwürdigkeit eines Gebietes nicht selbst. Dies ist weder in deiner Kompetenz noch in der der Reviewer. Die Bewilligungs-Details musst du uns beim Review mitteilen und im Listing erwähnen, dass die Bewilligung vorliegt (ohne Nennung der Details).


Caches im Nationalpark sind nicht zugelassen. Es ist nicht erlaubt, irgendetwas im Nationalpark zurückzulassen.

 Like with all caches, you need to get the permission of the landowner to place caches in nature reserves or wildlife sanctuaries, but in addition you also need the permission of the appropriate authorities (see below). In addition, nature reserves are areas where the tracks must not be left. Therefore caches in these areas are only published if there is a clear statement in the listing that the tracks have 'not to be left for a single step in order to search and log the cache'. Please don't judge which nature reserve is worth to be protected and which is not. This is not your business nor is it the reviewers. You will need to include these details for the review and mention the presence of the permission (without details) in the listing.

Caches in the national park will not be published. Nobody is allowed to leave anything in the national park.

Bewilligende Stellen / Authorities

Grundsätzlich ist es deine Verantwortung, die korrekte Bewilligungsgeberin zu finden, diese (nicht zwingend vollständige) Liste kann Dir dabei helfen.

 It is your task to find out which authorities are the correct ones to grant you permission, the list below (not necessarily complete) can be a starting point.

Region	Ansprechperson / Contact person
Pro Natura Schutzgebiete schweizweit	Pro Natura, Postfach, 4018 Basel +41 (61) 317 91 91, mailbox@pronatura.ch Konkrete Ansprechperson: Andreas Boldt: andreas.boldt@pronatura.ch
Kanton Basel Land: Wildruhegebiete	Amt für Wald beider Basel, Jagd und Fischerei, Ebenrainweg 25, 4450 Sissach +41 (61) 552 56 59, jagdundfischerei@bl.ch Konkrete Ansprechperson: Holger Stockhaus: holger.stockhaus@bl.ch
Kanton Basel Land: restliche Schutzgebiete	Ebenrain-Zentrum, Abteilung Natur und Landschaft, Ebenrainweg 27, 4450 Sissach +41 (61) 552 21 21, naturundlandschaft@bl.ch Konkrete Ansprechperson: Helen Rutishauser: helen.rutishauser@bl.ch Ansprechperson Juli-November 2021: Natascha Stauffer: natascha.stauffer@bl.ch

Bahngebiet / SBB CFF FFS / Railway System

■ Caches auf Schweizer Bahnhöfen sind (im Gegensatz z.B. zur USA und Deutschland) grundsätzlich möglich, solange sie sich im öffentlich zugänglichen Bereich befinden. Es ist jedoch eine Bewilligung der zuständigen Personen einzuholen. Ausserdem sollte der Cachecontainer besonders sorgfältig ausgewählt werden. Ein Cache, der für eine Bombe gehalten wird und den Einsatz eines Bombenentschärfungskomandos auslöst, könnte Kosten verursachen, die Du als Cacheowner zu tragen hast.

Caches nahe Bahngleisen sollten speziell sorgfältig plaziert werden. Es gelten keine speziellen Mindestabstände. Es muss jedoch immer sichergestellt sein, dass die Cacher den Zugführer weder ablenken können noch ihn erschrecken (Verwechslung mit möglichen Selbstmördern).

Caches an beweglichen Teilen wie Barrieren etc. sind nicht erlaubt.



In contrast to the situation in other countries like USA and Germany, caches at train stations are usually possible in Switzerland. But only in areas that are open to the public. Please get permission from a responsible person and be extra sensitive about the cache container. Containers that could be taken for a pipe bomb might call a bomb disposal squad which leads to costs that can be imposed on you as the cache owner.

Caches near railroad tracks should be carefully chosen. There are no specific minimum distances, but you have to make sure that the train driver is never distracted or irritated (suicidal intentions) by people searching for the cache.

Caches at moving parts (like barriers) are not allowed.

Lost Places / Structure abandonnée / Struttura abbandonata

■ In der Schweiz gibt es nur wenige Lost Places. Falls du planst, einen Cache bei einem Lost Place zu verstecken, lies bitte die Informationen auf der [Deutschen Land Policy](#). Die Gesetze und Usanzen sind in der Schweiz weitgehend gleich.

Kontaktinfo: Kontaktiere direkt die Landbesitzer. Und bitte setze die Bewilligung direkt in das Cachelisting oder mindestens in eine Reviewernote. Die Reviewer können dir bei der Suche nach den Landbesitzern nicht helfen.




There are only few Lost Places (forgotten places) in Switzerland. If you plan to hide a cache in a Lost Place please carefully read the information on the [German Land Policy](#). Laws and regulations are mostly the same in Switzerland.

Contact Info: Contact the owner of the Lost Place and be sure to attach the permission you got to the cache listing or at least the reviewer note. The reviewers can not assist you to find the owner.

Hydranten / Bouches d'incendie / Idranti / Fire Hydrants

Hydranten sind Teil von Sicherheitseinrichtungen. Das unberechtigte Manipulieren an Hydranten und Schiebern ist untersagt. Die Erfahrung hat gezeigt, dass es in der Regel nicht möglich ist eine Bewilligung für einen Cache an/in einem Hydranten zu bekommen. Deshalb sind sie nicht gestattet.

Falls du eine Bewilligung vom lokalen Feuerwehrkommandanten o.ä. hast, erwähne dies bitte im Listingtext und hänge sie auch an eine Reviewernote an. Ansonsten könnte dein Cache wegen fehlender Bewilligung archiviert werden.


 Fire hydrants are part of the security system. The experience is, that it is not possible to get permission for a hide in/at a fire hydrant. Therefore caches at fire hydrants are not allowed.

If you get a proper permission from your local brigade commander be sure to include this permission in the listing and a reviewer note. Otherwise your listing might be archived due to lack of permission.

Events

Bei Events ist es nicht immer einfach zu entscheiden, was Guideline-Konform ist und was nicht. Folgende drei Punkte aus den Guidelines haben in der Vergangenheit zu Diskussionen geführt, weshalb wir diese kurz erklären.

- **Eventdauer**
Das Event muss mindestens 30 Minuten dauern. Während der Eventdauer muss immer mindestens jemand vor Ort sein und es muss für Teilnehmer während dieser Dauer jederzeit möglich sein, auch unangemeldet vorbeizukommen und am Event teilzunehmen.
- **Eventort**
Das Event muss an einem fixen Ort stattfinden. Wird z.B. eine Führung oder Besichtigung organisiert, muss diese entweder **vor** oder **nach** dem eigentlichen Event stattfinden oder falls sie parallel zum Event stattfindet, muss sichergestellt, dass an der Event-Location immer jemand vor Ort ist.
- **Von Geocachern für Geocacher**
Wird ein Spezialprogramm (z.B. Führung, Besichtigung, etc) organisiert, so muss dies speziell für das Geocaching-Event gemacht werden. Faustregel: findet das Spezialprogramm auch ohne das Event statt, so ist das nicht zulässig. Das Spezialprogramm muss immer freiwillig sein.
Ein paar Beispiele, was **nicht ok** ist:
 - Besuch eines Fussballmatches
 - Teilnahme an einem öffentlichen Besuchstag /öffentliche Führung
 - Teilnahme an einer Ausstellung
 - Teilnahme an einem Vortrag, welcher sowieso stattfindet
 - Teilnahme an einem kommerziellen Anlass oder an einem Anlass mit "Aufforderungscharakter"

 With events, deciding whether they are complying with the Guidelines is not always easy. The following three points from the Guidelines have led to discussions in the past, we are therefore explaining them here.

- **Event duration**
The event must last at least 30 minutes. During this time somebody has to be available at the event location and it must be possible for event participants to attend the event during that time, even without having announced that they will be attending.
- **Event location**
The event must take place at a fixed location. If a guided tour or visit is organised, it has to either take place **before** or **after** the event or - if taking place in parallel to the event - it must be ensured that somebody is always present at the event location.
- **From Geocachers for Geocachers**
If a special program (such as guided tours, visits, etc) is organised, it must be organised specifically for the Geocaching-Event. Rule of thumb: If the special event would also take place without the geocaching event, it is not in accordance with the guidelines. The special program must always be optional. Some examples of what does **not** constitute a Guideline conforming special event:
 - Attending a soccer match
 - Attending a public tour/public open house
 - Attending an exhibition
 - Attending a speah/lecture that would take place anyway
 - Attending a commercial event or event that solicits something

GPS Gebrauch / GPS Usage

■ Zum finden eines Geocaches ist es zwingend nötig, dass ein GPS Gerät mindestens einmal genutzt wird. Als GPS-Nutzung werden folgende Aktivitäten angeschaut:

- Eingabe von Koordinaten ins GPS zum ansteuern eines Punktes. Es ist egal, ob an diesem Punkt etwas versteckt ist oder nicht.
- Eine Peilung von 100m oder mehr.

Folgende Aktivitäten gelten **nicht** als ausreichender GPS Gebrauch:


- Anlaufen eines Ortes anhand von Beschreibungen.
- Eine Peilung von weniger als 100m.

Daraus geben sich folgende Kombinationen, die in Ordnung sind:

- Gehe zum Nordtor der Kirche in XYZ und peile von dort 235m in Richtung 123°
(ausreichend weite Peilung)
- Gehe zu den Koordinaten Nxx° xx.xxx Exxx° xx.xxx
(egal, ob dort etwas versteckt ist oder nur ein Ableseposten; Parkplatz genügt aber nicht)
- Gehe zu den Koordinaten Nxx° xx.xxx Exxx° xx.xxx und peile von dort 32m in Richtung 123°
(genaue Koordinaten)

Nicht ausreichend hingegen wäre:

- Gehe vom Parkplatz aus der Strasse mit Namen XYZ entlang und suche dann beim roten Tor
- Gehe zum Nordtor der Kirche in XYZ und peile von dort 32m in Richtung 123°

 GPS usage is an inherent condition for Geocaching. In order to find a Geocache, the GPS device must be used at least once. The following activities are considered to be GPS usage:

- Entering coordinates into your GPS device in order to navigate to a location
It does not matter if something is hidden at that location or if it is a virtual stage
- A projection of 100m or more

The following activities are **not** considered to be sufficient GPS usage:

- Navigating to a location using descriptions
- Projections of less than 100m

This results in the following combinations that are considered to be ok:

- Go to the north gate of the church in XYZ and project from there for 235m with a bearing of 123°
(projection is far enough)
- Go to the coordinates Nxx° xx.xxx Exxx° xx.xxx
(no matter if something is hidden or information must be gathered; parking would not be enough)
- Go to the coordinates Nxx° xx.xxx Exxx° xx.xxx and project from there for 32 with a bearing of 123°
(Precise coordinates)

Not ok would be:

- From the parking coordinates, follow the road with name XYZ until you come to the red gate, where you need to search
- Go to the north gate of the church in XYZ and project from there for 32m with a bearing of 123°



This work is licensed under a [Creative Commons Attribution-NonCommercial-NoDerivatives 4.0 International License](https://creativecommons.org/licenses/by-nc-nd/4.0/).

If you contribute to this wiki, you agree to provide permission to others under this license.

If you share information from this site, you must mention "These regional land policies came from the [Geocaching.com Public Wiki](#) and are licensed under a [Creative Commons Attribution-NonCommercial-No-Derivatives 4.0 International License](#)."

And, you agree to keep content current by checking back regularly for updates.

Greenfix, sGulaSens, Herr und Frau loslachen, hoepsillenium, srebeelis

Liechtestein

Dear cachers

On June 26, 2021, the Federal Council announced further easing steps.

These concern, among other things, public events and private meetings.

Geocaching events are clearly not public events (these are e.g. theater, concerts, cinema, etc. that are advertised with posters and / or in the media).

For private meetings, the person limit is 30 indoors and 50 outdoors.

Data from 2019 shows that most events have more than 30 participants, so we have still decided not to allow indoor events.

On the other hand, we decided to publish outdoor events again, as many events were below the number of participants of 50 people, even if there were some that exceeded this number.

However, there are a few things to consider:

The guidelines make it clear that the owners are responsible for ensuring that local restrictions on gatherings are observed.

The reviewers cannot accept responsibility for compliance with the applicable rules, this responsibility lies solely with you as the owner.

You have to ensure that the currently applicable requirements (distances, maximum number of participants, etc.) are complied with and, if this is not possible, cancel and archive the event.

You have to record the full names and addresses as well as telephone numbers of all participants so that you can make them available to the authorities for the pursuit of a possible chain of infection.

You have to keep this data for 14 days and then destroy it.

You are not allowed to use this data for anything else.

A list of will attends is not enough.

You have to point out the collection of this information in the listing.

It is not permitted to restrict participation to vaccinated / recovered / tested people or those with a Corona certificate.

It is also not permitted to limit the number of participants.

It is up to you to design your event in such a way that the upper limit of 50 people is not exceeded.

A protection concept is not necessary for private meetings.

We discussed for a long time whether we wanted to wait any longer with the publication of outdoor events.

Based on the feedback from the community and after careful consideration, we decided that - as long as the owners ensure that the events remain below 50 people - is a justifiable opening step.

As the event owner, you have the experience of how big your events were in the past and we ask you to take this into account when planning events and to design them so

that the upper limit can be adhered to.

Should we have to restrict outdoor events again or should indoor events be possible again, we will, as always, orientate ourselves in the Swiss country wiki as well as in the social media and in the Swiss geocaching forum.

Further information from the FOPH: Relaxation of the measures

Dear Cachers

As of 26 June 2021 the federal council communicated new easements on the covid restrictions.

Among others, there are new rules for public events and private gatherings.

Geocaching events are clearly not public events (such events are concerts, plays, cinema, etc that are advertised on billboards and / or in the media).

The limit of participants for private gatherings has been set to 30 people indoors and 50 people outdoors.

Data from 2019 shows that most events have more than 30 participants.

We have therefore decided to not yet start publishing indoor events.

On the other hand, we decided to start again publishing outdoor events, as many events stay below 50 participants, even if there are some that were far beyond that number.

However, there are a few things to consider:

The guidelines clearly state that event owners are responsible to ensure that local restrictions are abided by.

The reviewers cannot be responsible for the conformance with the currently valid restrictions.

This responsibility lies fully with you as the event owner.

It is your responsibility to make sure that official restrictions (such as distances, maximum number of participants, etc) are met and if this is no longer possible to cancel and archive the event.

You need to register the full names, addresses and phone numbers of all participants, in order to support the authorities, should an infection chain need to be identified.

You need to keep this information for 14 days, after this time you need to destroy this list.

You must not use this information for any other purpose.

A list of Will Attends is not sufficient.

You need to mention the gathering of this information in your event listing.

it is not allowed to restrict the participation of an event to vaccinated / recovered / tested people or those with a covid-certificate.

It is also not allowed to limit the number of participants.

It is your job to create the event in a way to ensure that it stays below the number of 50 people.

A protection concept is no longer required for private gatherings.

We have discussed this for a long time, debating whether we should still wait publishing outdoor events.

Based on feedback from the community and after long deliberation we decided to go ahead as we feel that this is a reasonable step towards normality - provided the owners ensure that events stay below 50 people.

You as owners have the experience to know how many participants usually showed up for your events and we ask you to take this into consideration when planning your events to make sure the limit is observed.

Should it be necessary to restrict the publication of outdoor events again or should indoor events become possible, we will inform you on the Regional Wiki for Switzerland and on social media as well as the Swiss Geocaching Forum.

Further details from the FOPH / OFSP / UFSP / BAG: Easing of measures