

# Netherlands

## Regional Geocaching Policies Wiki

An evolving, community-created wiki on where you can and can't hide geocaches.



Doorzoek deze Wiki pagina, vul elke tekst in of de naam van een gebiedsbeheerder, bijvoorbeeld *Staatsbosbeheer*



### Huidige Reviewers voor Nederland

the 12th Man, Diogeones, Penelope, Westpointer, [Sint Florian](#), [Lizzy Bennet](#)



### Huidige EarthCache Reviewers voor Nederland

[GeoAwareNL](#)

## Inhoudsopgave

- [Inhoudsopgave](#)
- [Alle informatie over het Covid-19 beleid vind je op deze pagina](#)
  - [Richtlijnen](#)
  - [Kaarten](#)
  - [Gebiedsbeheerders](#)
  - [Bijzondere gebieden](#)
  - [Gemeenten](#)
  - [Gemeenten met algemene voorwaarden](#)
  - [Natuurgebieden](#)
  - [Saturatiecheck](#)
  - [Adventure Labs](#)
  - [Aanvullende afspraken Nederland](#)
    - [Event stacking](#)
    - [Entreprijzen](#)
- [Taken en plichten na publicatie](#)
  - [Cache-eigenaar](#)
  - [Cacher](#)
  - [Reviewer](#)



### Covid-19

[Alle informatie over het Covid-19 beleid vind je op deze pagina](#)

## Richtlijnen

De Richtlijnen en de artikelen in het Help Center bevatten veel informatie over caches plaatsen en wat je daarvan moet weten. De informatie in deze Wiki pagina is gebaseerd op deze richtlijnen, zoals toegepast op Nederland.

Klik [hier](#) om de *Geocache Listing Requirements / Guidelines* te openen

Klik [hier](#) om het *Help Center* te openen

Klik [hier](#) voor een *checklist*.

## Kaarten

Om toestemming te kunnen regelen voor het mogen plaatsen van een geocache moet eerst bepaald worden wie de eigenaar en/of beheerder is van een gebied, alvorens toestemming gevraagd kan worden. Van een aantal gebiedsbeheerders hebben de reviewers digitaal kaartmateriaal gekregen waarmee zij kunnen controleren wie de beheerder is van een bepaald gebied. Helaas mag veel van dat materiaal niet publiek gemaakt worden wegens licenties, maar als het niet lukt om te achterhalen wie de beheerder is van een bepaald gebied kun je een van de reviewers vragen of zij wel informatie hebben over dat gebied.

Daarnaast zijn er ook enkele publieke sites die je kunt gebruiken om te proberen te achterhalen wie een bepaald gebied beheert:

- [Rijkswaterstaat wegbeheerders](#)
- [Kaart staatbosbeheer](#)

## Gebiedsbeheerders

Nederland kent geen niemandsland. Elk stuk land is eigendom van iemand en er moet dus vrijwel altijd expliciet toestemming gevraagd worden. Dit kan aan een persoon of een bedrijf zijn, maar ook een gemeente, waterschap, provincie of het rijk. Voor bepaalde gebieden zijn er echter (additionele) afspraken gemaakt met de gebiedsbeheerder. In onderstaande tabel staan deze weergegeven:

Bijzondere gebieden	Informatie	Caches toegestaan?
Schiphol	Op verzoek van de Koninklijke Marechaussee zijn nieuwe caches op en rond Schiphol <b>niet</b> toegestaan. Dit geldt ook voor virtuele punten zoals vraagtekens. Op de <a href="#">overzichtskaart</a> is in (licht)rood aangegeven om welk gebied het gaat.  Ook <b>events</b> worden <b>niet</b> toegestaan op Schiphol.	
Prorail (langs het spoor)	Je dient voor elke cache binnen het beheersgebied van Prorail om toestemming te vragen bij ProRail	

Gemeenten	Informatie	Caches toegestaan?
Aa en Hunze	De plaatsingsvoorwaarden van de gemeente zijn te vinden op de website van de <a href="#">gemeente</a>	
Achtkarspelen	De plaatsingsvoorwaarden van de gemeente zijn te vinden op de website van de <a href="#">gemeente</a>	
Apeldoorn	De plaatsingsvoorwaarden van de gemeente zijn te vinden op de website van de <a href="#">gemeente</a>	
Assen	De plaatsingsvoorwaarden van de gemeente zijn te vinden op de website van de <a href="#">gemeente</a>	
Bladel	De plaatsingsvoorwaarden van de gemeente zijn te vinden op de website van de <a href="#">gemeente</a>	
Bodegraven Reeuwijk	De plaatsingsvoorwaarden van de gemeente zijn te vinden op de website van de <a href="#">gemeente</a>	
Buren	De plaatsingsvoorwaarden van de gemeente zijn te vinden op de website van de <a href="#">gemeente</a>	
Deurne	De plaatsingsvoorwaarden van de gemeente zijn te vinden op de website van de <a href="#">gemeente</a>	
Deventer	De plaatsingsvoorwaarden van de gemeente zijn te vinden op de website van de <a href="#">gemeente</a>	
Dordrecht	De plaatsingsvoorwaarden van de gemeente zijn te vinden op de website van de <a href="#">gemeente</a>	
Epe	De plaatsingsvoorwaarden van de gemeente zijn te vinden op de website van de <a href="#">gemeente</a>	
Eindhoven	De plaatsingsvoorwaarden van de gemeente zijn te vinden op de website van de <a href="#">gemeente</a>	
Heerlen	De plaatsingsvoorwaarden van de gemeente zijn te vinden op de website van de <a href="#">gemeente</a>	
Hoeksche Waard	De plaatsingsvoorwaarden van de gemeente zijn te vinden op de website van de <a href="#">gemeente</a>	
Hardenberg	De plaatsingsvoorwaarden van de gemeente zijn te vinden in het volgende <a href="#">document</a>	
Hollandskroon	De plaatsingsvoorwaarden van de gemeente zijn te vinden in het volgende <a href="#">document</a>	
Krimpenerwaard	De plaatsingsvoorwaarden van de gemeente zijn te vinden op de website van de <a href="#">gemeente</a>	

### About This Guide

The local laws and guidelines for geocaching placement vary from place to place. As community reviewers learn geocache placement policies for a certain location, they can add it here. This site may not be a complete or accurate list of land policies. These policies are made by the land owner or manager, they are neither the reviewer's nor Geocaching HQ's. This guide is just for reference, if no policies for the area you're looking for are listed, that doesn't mean no policies exist. You must still obtain permission to place your geocache from the landowner or land manager, comply with all applicable laws, and follow the [Geocaching Listing Requirements](#).

If you have an update, email the community reviewer(s) listed.



This work is licensed under a [Creative Commons Attribution-NonCommercial-NoDerivatives 4.0 International License](#).

If you contribute to this wiki, you agree to provide permission to others under this license.









Leeuwarden	De plaatsingsvoorwaarden van de gemeente zijn te vinden op de website van de <a href="#">gemeente</a>	✓
Lochem	De plaatsingsvoorwaarden van de gemeente zijn te vinden in het volgende <a href="#">document</a>	✓
Midden Drenthe	De plaatsingsvoorwaarden van de gemeente zijn te vinden op de website van de <a href="#">gemeente</a>	✓
Oldebroek	De plaatsingsvoorwaarden van de gemeente zijn te vinden op de website van de <a href="#">gemeente</a>	✓
Olst-Wijhe	De plaatsingsvoorwaarden van de gemeente zijn te vinden op de website van de <a href="#">gemeente</a>	✓
Oss	De plaatsingsvoorwaarden van de gemeente zullen binnenkort te vinden zijn op de website van de <a href="#">gemeente</a>	✓
Oudewater	De plaatsingsvoorwaarden van de gemeente zijn te vinden op de website van de <a href="#">gemeente</a>	✓
Pijnacker-Nootdorp	De plaatsingsvoorwaarden van de gemeente zijn te vinden op de website van de <a href="#">gemeente</a>	✓
Rijssen-Holte	De plaatsingsvoorwaarden van de gemeente zijn te vinden in het volgende <a href="#">document</a>	✓
Súdwest-Fryslân	De plaatsingsvoorwaarden van de gemeente zijn te vinden in het volgende <a href="#">document</a>	✓
Tytsjerksteradiel	De plaatsingsvoorwaarden van de gemeente zijn te vinden op de website van de <a href="#">gemeente</a>	✓
Vlaardingén	De plaatsingsvoorwaarden van de gemeente zijn te vinden op de website van de <a href="#">gemeente</a>	✓
Vlissingen	De plaatsingsvoorwaarden van de gemeente zijn te vinden op de website van de <a href="#">gemeente</a>	✓
Waadhoeke	De plaatsingsvoorwaarden van de gemeente zijn te vinden in het volgende <a href="#">document</a>	✓
Waddinxveen	De plaatsingsvoorwaarden van de gemeente zijn te vinden op de website van de <a href="#">gemeente</a>	✓
Westerkwartier	De plaatsingsvoorwaarden van de gemeente zijn te vinden op de website van de <a href="#">gemeente</a>	✓
Westerveld	De plaatsingsvoorwaarden van de gemeente zijn te vinden op de website van de <a href="#">gemeente</a>	✓
Westvoorne	De plaatsingsvoorwaarden van de gemeente zijn te vinden op de website van de <a href="#">gemeente</a>	✓
Zaanstad	De plaatsingsvoorwaarden van de gemeente zijn te vinden op de website van de <a href="#">gemeente</a>	✓
Zeewolde	De plaatsingsvoorwaarden van de gemeente zijn te vinden op de website van de <a href="#">gemeente</a>	✓

If you share information from this site, you must mention "These regional land policies came from the [Geocaching.com Public Wiki](#) and are licensed under a [Creative Commons Attribution-NonCommercial-No-Derivatives 4.0 International License](#)."

And, you agree to keep content current by checking back regularly for updates.

<b>Gemeenten met algemene voorwaarden</b>	Er zijn gemeenten in Nederland die uitgaan van de zogenaamde Algemene Plaatselijke Verordening. Hierbij mogen geocaches geplaatst worden, maar wordt dit niet op de site gezet. Wij zullen proberen deze gemeenten in kaart te brengen en zodra wij daar schriftelijk bewijs van hebben, zullen we deze toevoegen aan onderstaande lijst	
Borne	Ja. Algemene Voorwaarden	✓

Natuurgebieden	Informatie	Caches toegestaan?
Brabant Water	Brabant Water staat <b>geen</b> geocaches toe binnen hun gebieden.	✗

Nationale Park De Hoge Veluwe	Het Nationale Park De Hoge Veluwe staat <b>geen</b> geocaches meer toe sinds 6 januari 2012.	
Staatsbosbeheer	Voor het plaatsen van een geocache is toestemming nodig van de boswachter middels een getekende gebruiksovereenkomst, welke te downloaden is van de site van <a href="#">Staatsbosbeheer</a>  <b>De toestemming wordt gecontroleerd op basis van GC-code!</b>  Je kan <a href="#">hier</a> of <a href="#">hier</a> een kaart bekijken wat de gebieden van staatsbosbeheer zijn.	
Geldersch Landschap	<a href="#">Plaatsingsvoorwaarden</a> onder "hoe dien ik een aanvraag voor een geocache in?"  Voor de voorwaarden even scrollen in de FAQ van het Geldersch Landschap.	
Flevo-landschap	Plaatsingsvoorwaarden en toestemmingsformulier zijn te downloaden van de site van <a href="#">Het Flevo-landschap</a> .  <b>De toestemming wordt gecontroleerd op basis van GC-code!</b>  Je kan <a href="#">hier</a> een kaart bekijken wat de gebieden van het Flevoland zijn.	
Goois Natuurreservaat	Onder <a href="#">Mag ik geocachen in het Goois Natuurreservaat?</a> vind je de beschrijving, <a href="#">Plaatsingsvoorwaarden</a> en <a href="#">toestemmingsformulier</a> .	
Landschap Overijssel	Plaatsingsvoorwaarden en toestemmingsformulier zijn te downloaden van de site van <a href="#">Landschap Overijssel</a> .  Je kan <a href="#">hier</a> een kaart bekijken wat de gebieden van landschap Overijssel zijn.	
Natuurmonumenten	Voor het plaatsen van een geocache is toestemming nodig van de boswachter middels een getekende gebruiksovereenkomst. Een contactformulier is <a href="#">hier</a> te vinden.  <b>De toestemming wordt gecontroleerd op basis van GC-code!</b>  Je kan <a href="#">hier</a> een kaart bekijken wat de gebieden van Natuurmonumenten zijn.	
Recreatie Midden Nederland	Voor het plaatsen van een geocache is toestemming nodig van de boswachter.  <b>De toestemming wordt gecontroleerd op basis van GC-code!</b>	

## Saturatiecheck

Het is mogelijk om vóórdat je een cache wilt gaan plaatsen een controle door de reviewers te laten uitvoeren of de locatie beschikbaar is. Maak hiervoor een **lege** cachepagina aan en zet in de titel Saturatiecheck. Vul het te controleren coördinaat in en stuur de cachepagina in voor review. Wij zullen dan per omgaande laten weten of de locatie geen conflicten met andere caches oplevert. Is de locatie akkoord, dan kun je de pagina gebruiken om verder aan je cache te werken.

**Let op!** Een saturatiecheck is geen reservering voor de locatie! Je wordt geacht binnen redelijke termijn je cache aan te bieden ter review.

## Adventure Labs

Adventure labs die geactiveerd zijn dienen op 'public' te staan tenzij er schriftelijke toestemming van Geocaching HQ is om dit anders in te stellen.

## Aanvullende afspraken Nederland

### Event stacking

Event stacking betekent dat er meerdere events op één dag gehouden worden die qua tijd en afstand te dicht bij elkaar liggen en zo een zelfde publiek aan kunnen trekken.

Hiervoor hanteren we de volgende aanvullende richtlijnen:

*Als een event A **binnen 4 uur na einde van event B** gehouden wordt binnen een straal van 10 km **zal deze niet gepubliceerd worden**.*

*Is het event A **meer dan 10 km** van event B dan is het event publiceerbaar als het aan alle andere richtlijnen voldoet.*

*Is de aanvang van event A **meer dan 4 uur later** dan het einde van event B dan is het event publiceerbaar als het aan alle andere richtlijnen voldoet.*

Bij een MEGA event mogen er gedurende het weekend van het MEGA event GEEN ander events gehouden worden. Uitzondering hier op zijn de subevents van de MEGA organisatie.

### Wat betekent dat?

Tijdens een mega event mogen er op de volgende dagen in een straal van 50 km geen andere events gehouden worden:

- Op de dag voor het mega event
- Op de dag van het mega event
- Op de dag na het mega event

---

### Entreprijzen

Als een geocache geplaatst wordt in een locatie waarvoor je een entreprijs moet betalen dan gelden de volgende aanvullende richtlijnen:

*De locaties mogen geen commerciële locaties zijn.  
Er mag geen interactie met het personeel zijn met uitzondering van het kaartje kopen.  
De toegangsprijs mag niet meer zijn dan € 10,- (tien euro)  
Het icoontje Toegangs- of parkeerkosten moet toegevoegd worden bij de eigenschappen.  
Als er entree gevraagd wordt voor de cache moet het icoontje voor entree toegevoegd zijn aan de attributen*



Locaties en toegangsprijzen die hiervan afwijken worden besproken binnen het NL reviewers team.

Deze aanvullende richtlijnen gelden niet voor Events

## Taken en plichten na publicatie

### Cache-eigenaar

De cache-eigenaar is verantwoordelijk voor het onderhoud van de cache. Daarnaast dient de cache-eigenaar er voor te zorgen dat de cache aan de richtlijnen blijft voldoen. Minimale aanpassingen op de cachepagina zijn toegestaan, bijvoorbeeld om de pagina up to date te maken en/of om de hint aan te passen na een verplaatsing.

Kleine verplaatsingen kunnen door de eigenaar gedaan worden waarbij de coördinaten kunnen worden aangepast via een Update Coordinates log. **Let op!** Door de verplaatsing kan er een conflict ontstaan met een andere cache. Het advies is om in geval van twijfel contact op te nemen met de publicerende reviewer of als die niet meer actief is, een andere reviewer. Deze zijn elders op deze wiki te vinden. Bij grotere verplaatsingen is **altijd** een reviewer nodig. Deze zal de nieuwe locatie vooraf controleren op conflicten en het voldoen aan de richtlijnen. Als dit in orde is zal de reviewer de verplaatsing verzorgen.

De cache-eigenaar wordt geacht meldingen als Niet gevonden (DNF), Onderhoud nodig (Needs Maintenance) en Archiveren noodzakelijk (Needs Archived) op te volgen door te checken of er iets loos is met de cache en/of de locatie. Het is raadzaam periodiek cachecontrole uit te voeren.

## **Cacher**

Van de cacher wordt verwacht dat deze zorgvuldig met de cache zal omgaan en alles terug plaatst zoals gevonden. In geval van problemen kan de cacher besluiten een DNF (niet gevonden, did not find) te loggen als de cache niet vindbaar is, of een Needs Maintenance (onderhoud noodzakelijk) als de cache beschadigd is, of het logboekje vol is.

Mocht blijken dat de cache niet aan de richtlijnen voldoet, zoals op een andere locatie dan het coördinaat aangeeft, verboden terrein, ongewenste locaties (snelwegen, spoorwegen, speeltuin, etc.) dan kan een Needs Archived gelogd worden. Dit is een manier om in contact te komen met de reviewer. Deze zal dan beoordelen of de cache al dan niet aan de richtlijnen voldoet, en actie ondernemen. Het is echter geen garantie dat de cache dan ook gearchiveerd zal worden. Dit gebeurt slechts in uitzonderlijke gevallen.

## **Reviewer**

Na publicatie is de reviewer verantwoordelijk voor opvolging van de Needs Maintenance en Needs Archived meldingen. Daarnaast wordt de reviewer geïnformeerd bij verplaatsingen. Als er geen gehoor wordt gegeven aan onderhoudsmeldingen zal de reviewer informeren bij de eigenaar waarom het onderhoud niet is uitgevoerd. Uiteindelijk zal bij het uitblijven van onderhoud de reviewer de cache op onbeschikbaar zetten en uiteindelijk archiveren.